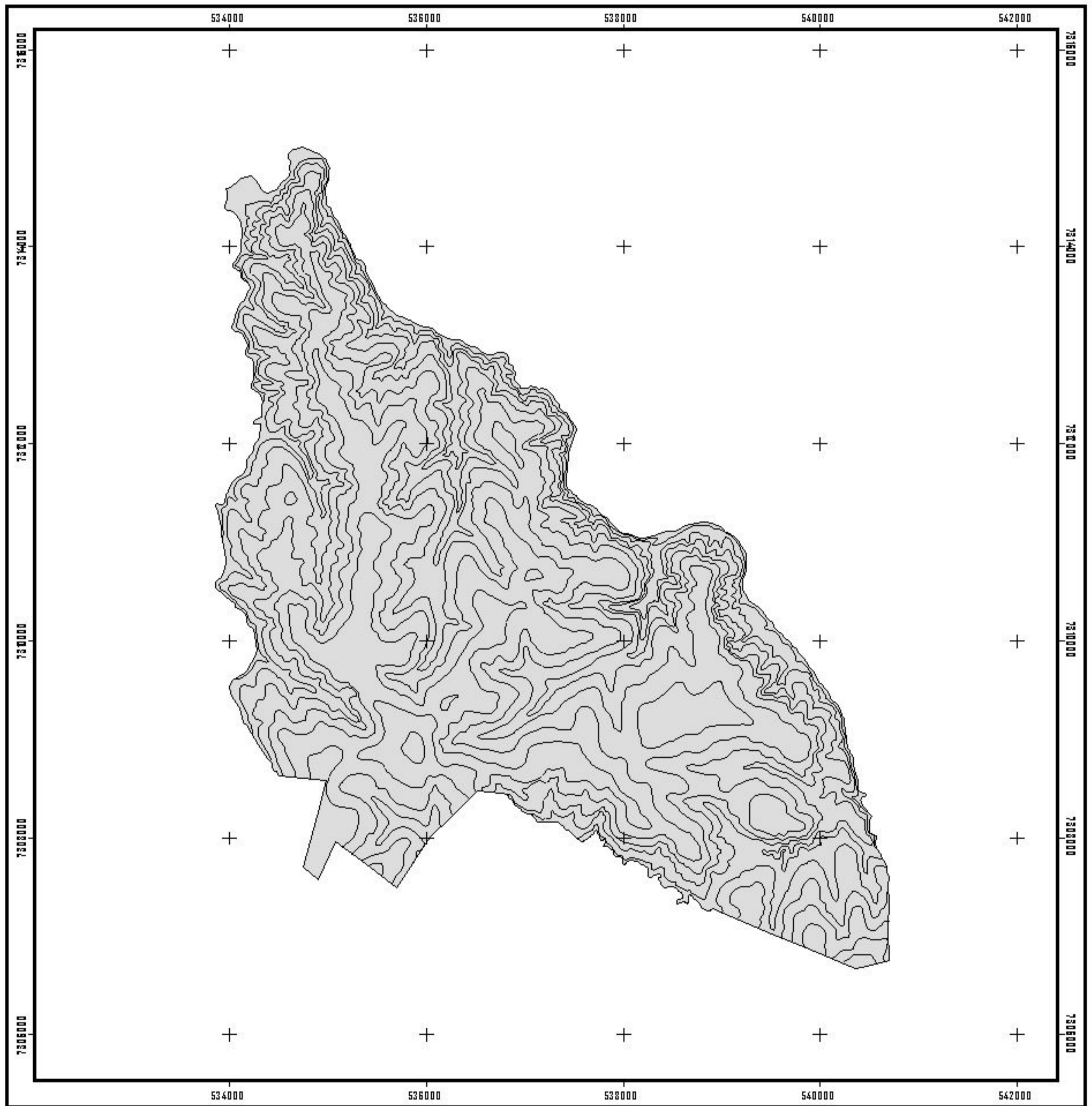




TOPOGRAFIA DA ÁREA URBANA DE TELÊMACO BORBA - PR



LEGENDA:

-  Curvas de nível (equidistância: 10 m)
-  Área urbana

PRANCHA: 01/32



escala gráfica

PROJEÇÃO UNIVERSAL TRANSVERSA DE MERCATOR

DATUM VERTICAL: IMBITUBA - SC
DATUM HORIZONTAL: SAD 69

Elaboração: Gustavo Batz (2006)